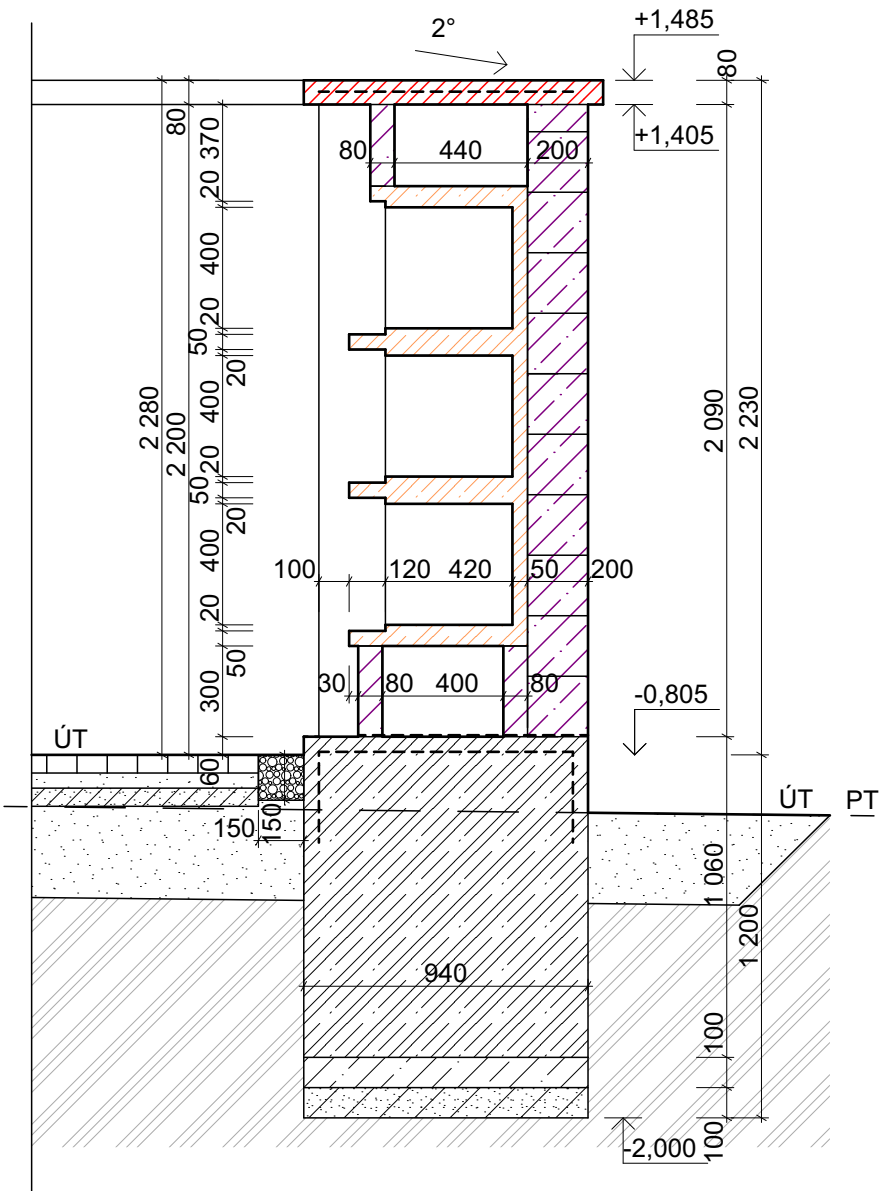
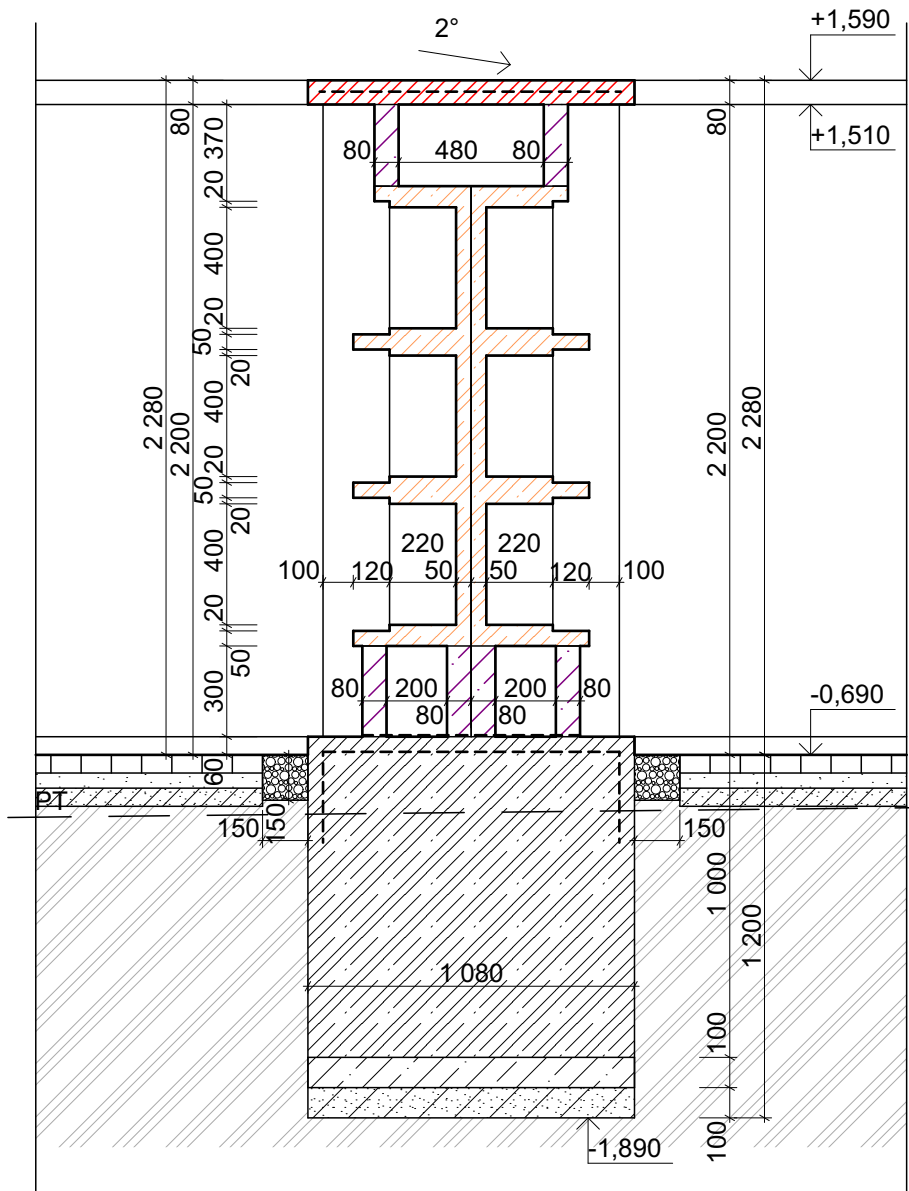


ŘEZ A-A'



ŘEZ B-B'



BETON:  
ZÁKLADOVÉ KONSTRUKCE: C 20/25 XC2  
PODKLADNÍ BETON: C 16/20 XC2  
KRYCÍ DESKY: C 20/25 XC4

OCEL:  
KRYTÍ: S 235 JR  
50 mm (horní, základové kce)/ 30mm (dolní)

POZNÁMKA:  
PŘED PROVEDENÍM BETONÁŽE BUDE DO ZÁKLADOVÉ SPÁRY VLOŽEN ZEMNÍČÍ PÁSEK FeZn 30x4 mm A OPATŘEN VÝVODY PRO KAŽDÝ ZE SLOUPŮ VČETNĚ JEJICH PŘIPOJENÍ.





LEGENDA POVRCHŮ:

- OMÍTKA SILIKONOVÁ, ZRNITOST 0,5 mm
- BETON POHLEDOVÝ, TŘÍDA BP 3
- OCELOVÁ KONSTRUKCE, BARVA: RAL 9011
- BETONOVÁ DLAŽBA 100/100/60, LOŽENA DO SOUSTŘEDNÝCH KRŮHŮ

LEGENDA VÝPLNÍ:

- BETON PROSTÝ C 16/20, XC 2
- BETON VYZTUŽENÝ C 20/25, XC 2
- BETON VYZTUŽENÝ C 25/30, XC 2, PREFABRIKOVANÝ DÍLEC
- BETON VYZTUŽENÝ C 30/37, XC 4, VODOSTAVEBNÍ
- BETON VYZTUŽENÝ C 20/25, XC 4
- ZTRACENÉ BEDNĚNÍ, VÝPLŇ C 20/25, XC 2
- ŠTĚRKOVÁ VÝPLŇ, fr. 16-32, I<sub>D</sub> = 0,7 + E<sub>def</sub> = 40 MPa
- ŠTĚRKOVÝ PODSYP fr. 16-32, tl. 100 mm, I<sub>D</sub> = 0,7 + E<sub>def</sub> = 20 MPa
- TĚŽENÉ KAMENIVO PRANÉ, fr. 16-32, KAČÍREK
- ZEMINA NASYPANÁ
- ZEMINA PŮVODNÍ

±0,000 = 310,00

	ZODP. PROJEKTANT	VYPRACOVAL	KONTROLOVAL	<div><div>PPS KANIA</div><div>PROJEKČNÍ A INŽENÝRSKÁ ČINNOST</div></div> <div>PPS Kania s.r.o. ,Nivnická 665/10, 709 00 Ostrava tel : 596 245 252 , fax : 596 245 262 e-mail : projekce@pps-kania.cz</div>	
	Ing. Kania Jan	Ing. arch. Daniel Vaněk	Ing. Foldyna David		
					
	KATASTRÁLNÍ ÚZEMÍ, PARC.Č. : Frýdek-Místek, č. 63956			ARCHÍV	
MÍSTO STAVBY : Frýdek-Místek, č. 598003			STUPEŇ DPS		
STAVEBNÍK / OBJEDNATEL : Statutární město Frýdek-Místek Radniční 1148, 738 01 Frýdek-Místek			DPS		
NÁZEV AKCE :  Rozšíření centrálního hřbitova ve Frýdku - projektová dokumentace			DATUM ŘÍJEN/2019		PARÉ
			Č. ZAKÁZKY PPS-02/17		
			MĚŘITKO 1 : 25		
OBJEKT : SO 02 - KOLUMBÁRIA			ARCHÍVNÍ ČÍSLO : PPS- 02/17-D.1.1.b-		
ČÁST : D.1.1 - ARCHITEKTONICKO - STAVEBNÍ ŘEŠENÍ					
OBSAH :  ŘEZ B-B', ŘEZ C-C' KOLUMBÁRIUM					
			Č.V. 06		